



Kalna\_17\_62010220055001\_fasade1  
Skats uz ēku no dienvidrietumiem.



Kalna\_17\_62010220055001\_fasade2  
Skats uz ēku no ziemeļrietumiem.



Kalna\_17\_62010220055001\_fasade3

Skats uz ēku no austrumiem. Labajā pusē esošā piebūve uzcelta 20.gs.20.,30.gados.



Kalna\_17\_62010220055001\_fragments1

Kalna ielas fasādes fragments ar 19.gs.beigu dekoratīvo apdari.



Kalna\_17\_62010220055001\_fragments2  
20.gs.20.,30.gadu piebūve ar oriģinālo apdari.






Kalna\_17\_62010220055001\_logs1  
19.gs.beigu loga aploda un aprīkojums.

FASĀŽU KRĀSOJUMA  
INVENTARIZĀCIJA

adrese

RUTA TAURENA/LAURA LŪSE 18.05.2009

inventarizators, datums

datējums	līdz 1800.g.	19.gs.s. – 19.gs.40.g.	19.gs.40.g. – 19.gs.3.cet.	19.gs.4.cet.	20.gs.1.cet.	20.gs.2.cet.	Piezīmes
			(1860–1879)	19.gs.beigas		20.gs. 20.–30.gadi	
pamatapjoma fasāde							Krāsojumi skatīti Kalna ielas fasādē.
				1.ks 2030Y30R		2.ks 2030Y30R	
piebūves fasāde						Skatīt pamatapjoma fasādes toni.	
						1.ks 2030Y30R	
dekoratīvie elementi				Skatīt pamatapjoma fasādes toni.			Mūra starpdzegas, dzegas, sandriki, pilastrī, mūra palodzes, apmetumā veidotas logu apmales.
				1.ks 2030Y30R		2.ks Balti	
cokols				Skatīt pamatapjoma fasādes toni.			Krāsojumi skatīti Kalna ielas fasādē.
				1.ks 2030Y30R		2.ks 4005Y20R	
durvis							Ēkai nav saglabājušās vēsturiskās durvis.
logi							Ēkai nav saglabājušies vēsturiskie logi. Vēsturiskās logu aplodas nav pieejamas apsekošanai.
slēgi							Vēsturiskie slēgi cokolstāva logiem nav saglabājušies.
piezīmes			Ēkas sā- kotnējā apdare kontrolzon- dāzās nav konstatēta.				Kontrolzondāžas veiktas 1.st. līmenī no kāpnēm pieejamā augstumā. Piezīmes attiecas uz apsekoto daļu.

datējums	celtniecība	19.gs.b.(pašreiz.apjoms), historisms
	pārbūves	20.gs.20.,30.g. (piebūve gar ielu); 20.gs.2.p. (pašreizējās kāpņu telpas)
stāvu skaits		3
Konstrukcija		mūris
sienu materiāls	pamati, cokols	mūris
	sienas	ķieģeļi
	zemiņi	ķieģeļi
jumts	forma	korpusam pret Kalna ielu – četrslīpju; piebūvēm – divslīpju
	vēst. izbūves	-
	jaunas izbūves	-
	materiāls	V māla dakstiņi
sienu apdare	pamati, cokols	SA, labots
	sienas	SA
	zemiņi	SA
	mezonīni	-
logi	sākotnēji	27 aplodas
	vēsturiski	-
	pēc 20.gs.v.	39K, 32KN
	aprikojums	27S
slēgi	sākotnēji	-
	vēsturiski	-
	pēc 20.gs.v.	-
	aprikojums	-
ārdurvis	sākotnējās	-
	vēsturiskas	-
	pēc 20.gs.v.	9 KN
	aprikojums	-
kāpnes	sākotnējās	-
	vēsturiskas	-
	pēc 20.gs.v.	-
skursteņi	sākotnēji	-
	vēsturiski	-
	pēc 20.gs.v.	9 MN
dekors	sākotnējs	MA strapdzegas, dzegas, palodzes, sandriki, pilastri, atika; A logu apmales
	vēsturisks	MA strapdzegas, dzegas, palodzes, sandriki, pilastri; A logu apmales; K griezti aizsegdēji
	pēc 20.gs.v.	-
detaljas		SM tornītis ēkas stūrī; 4 VMET enkuri
apkārtnes elementi		pagalmā daļēji bruģis

adrese
<b>Kalna 17</b>

kadastrs	62010220055001
reģistrators	Zanda Bikše / Daiga Lēvalde
datums	18.05.09

arhitektoniskā vērtība	4
kultūrvēsturiskā vērtība	3
tehniskais novērtējums	4

novērtējums pilsētvidē
ēka ar akcentētu stūra novietojumu; kontekstā ar akāretējo apbūvi

zudumi
daļēji aizmūrētas cokolst. logailas; durvis Kalna ielas fasādē; jumtiņš ar dekorat. skārdā grieztu malu un MET konsolēm; slēgi cokolstāvā

autentiskuma pakāpe	76%
Apjoms - 100%; jumta forma –100%; būvgaldniecība – 10%; apdare - 80 %; dekors un detaļas – 90 %	

ricība arhitektoniskā tēla atjaunošanai
nomainīt neatbilstošos logus un durvis

primārās ricības
-

piezīmes
1870to g.sāk. kartē atzīmēta mūra ēka (iesp., vienkārtīgs apjoms, kura konstrukcijas saglabājušās esošajā apjomā); pēc VKPAI PDC materiāliem ēkas celtniecība – 1860.-1879.g.; ēkas būvvestures precizēšanai nepieciešams veikt arhitektoniski