



Kalna\_2\_62010220057002\_fasade1  
Skats uz ēku no dienvidrietumiem.



Kalna\_2\_62010220057002\_fasade2  
Skats uz ēku no austrumiem.



Kalna\_2\_62010220057002\_fragments1

Ēkas dienvidaustrumu fasādes fragments ar sākotnējo (19.gs.pēd.cet., pēc 1879.g.) apdari.



Kalna\_2\_62010220057002\_fragments2

Galvenās fasādes atikas fragments ar 19.gs.beigu un 20.gs.sāk. reklāmām.







FASĀŽU KRĀSOJUMA  
INVENTARIZĀCIJA

KALNA IELA 2, 62010220057002

adrese

IEVA JEKŠEVICA/IEVA PORIETE 10.06.2009

inventarizators, datums

datējums	līdz 1800.g.	19.gs.s. – 19.gs.40.g.	19.gs.40.g. – 19.gs.3.cet.	19.gs.4.cet.	20.gs.1.cet.	20.gs.2.cet.	Piezīmes
				Pēc 1879.g.			
pamatapjoma fasāde							Ks konstatēti ielas fasādē.
				1.kš 1020Y10R	2.kš 0540Y20R	3.kš 1505Y30R	
piebūves fasāde							
dekoratīvie elementi							Ks konstatēti ielas fasādē uz mūra starpdzegas un mūra palodzēm.
				1.kš Kaļķu balts	2.kš Kaļķu balts	3.kš Kaļķu balts	
cokols							Labots apmetums, vēsturiskos ks nav iespējams konstatēt.
durvis							Durvis pēc 20.gs.vidus.
logi							Logi pēc 20.gs.vidus.
slēgi							
piezīmes				Atkā krāsota reklāma ar tumšiem burtiem.	Atkā krāsota reklāma ar tumšiem burtiem.	Uz 3.kš konstatēts kamufļāžas krāsojums.	Kontrolzondāžas veiktas ielas fasādē 1.stāva līmeni no kāpnēm pieejamā augstumā. Piezīmes attiecas uz apsekoto daļu.

datējums	celtniecība	19.gs.4.cet. (pēc 1879.g.)
	pārbūves	-
stāvu skaits		2
Konstrukcija		mūris, 2.st.pagalma pusē koks (guļšķautņi statņos)
sienu materiāls	pamati, cokols	mūris
	sienas	ķieģeļi, koks (gals, pagalma fas.2.st.)
	zeldmiņi	koks
jumts	forma	divslīpju
	vēst. izbūves	-
	jaunas izbūves	-
	materiāls	V māla dakstiņi
sienu apdare	pamati, cokols	SA, ļoti labots
	sienas	SA, labots; guļšķautņi
	zeldmiņi	S dēļi
	mezonīni	-
logi	sākotnēji	-
	vēsturiski	-
	pēc 20.gs.v.	2 KN, 9 K
	aprīkojums	-
slēgi	sākotnēji	-
	vēsturiski	-
	pēc 20.gs.v.	-
	aprīkojums	-
ārdurvis	sākotnējās	-
	vēsturiskas	-
	pēc 20.gs.v.	4 KN (1J virslogs); 4 K(1J virslogs)
	aprīkojums	1
kāpnes	sākotnējās	-
	vēsturiskas	-
	pēc 20.gs.v.	1 K, 1 N terraco
skursteņi	sākotnēji	-
	vēsturiski	3 M
	pēc 20.gs.v.	-
dekors	sākotnējs	MA starpdzega, dzega, profilētas palodzes; dēļu dzega
	vēsturisks	K griezti aizsegdēļi
	pēc 20.gs.v.	k apmales logiem
detaljas		Atikā bijusi krāsota reklāma. JK galerija un kāpnes; J jumtiņš uz MET konsolēm
apkārtnes elementi		pagalmā bijis bruģis

adrese
<b>Kalna 2</b>

kadastrs	62010220057002
reģistrators	Zanda Bikše / Daiga Lēvalde
datums	10.06.09

arhitektoniskā vērtība	5/4
kultūrvēsturiskā vērtība	4
tehniskais novērtējums	9

novērtējums pilsētvidē
Ielas frontes apbūves daļa. Labi iekļaujas apkārtējā apbūvē un, kopā ar galveno ēku Kalna ielā 2, fokusējas Jelgavas ielas perspektīvajā skatu punktā

zudumi
Funkcija; sākotnējās kāpnes uz galeriju un galerija; slēgi

autentiskuma pakāpe	64%
apjoms - 90 %; jumta forma -100 %; būvgaldniecība - 0 %; apdare - 50 %; dekors un detaļas - 80%	

ricība arhitektoniskā tēla atjaunošanai
trīsvērtīgu loga likvidēšana zeldmiņi; atbilst.logu un durvju nomaiņa; M palodžu profila atjaunošana; durvju likvidēšana gala fas.; jāsakārto šķūnišu daļa 2.st.

primārās ricības
ēkas avārijas stāvokļa likvidēšana

piezīmes
sākotnēja saimniecības ēka ar veikaliem ielas pusē