



Kalna_2_62010220057001_fasade1
Ēka skatā no austrumiem. 2.stāvs un apdare – 19.gs.3.cet.



Kalna_2_62010220057001_fasade2
Ēka skatā no dienvidiem. 2.stāvs un apdare – 19.gs.3.cet.



Kalna_2_62010220057001_fasade3
Ēka skatā no rietumiem. 2.stāvs, piebūve un apdare – 19.gs.3.cet.



Kalna_2_62010220057001_fasade4
Ēka skatā no ziemeļiem. 2.stāvs, piebūve un apdare – 19.gs.3.cet.



Kalna_2_62010220057001_dzega1
19.gs.3.cet. dēļu dzega un kokā griezts aizsegdēlis.



Kalna_2_62010220057001_durvis1
19.gs.3.cet. durvju komplekts ar
oriģinālo aprīkojumu. Virslogam zuduši
spraišļi.



Kalna_2_62010220057001_durvis2
19.gs.3.cet. durvju rokturis.



Kalna_2_62010220057001_restes1
Atkārtoti izmantotas vēsturiskas metāla restes.
















FASĀŽU KRĀSOJUMA
INVENTARIZĀCIJA

KALNA IELA 2, 620100220057001

adrese

RUTA TAURENA/LAURA LŪSE 10.06.2009

inventarizators, datums

datējums	līdz 1800.g.	19.gs.s. – 19.gs.40.g.	19.gs.40.g. – 19.gs.3.cet.	19.gs.4.cet.	20.gs.1.cet.	20.gs.2.cet.	Piezīmes
	18.gs.	pēc 1839.g.	19.gs.3.cet.	19.gs. beigas			
pamatapjoma fasāde							Kontrolzondāžas veiktas visās ēkas fasādēs. Hronoloģija dota pēc Kalna ielas fas.1.st. situācijas.
	1.ks darvojums sodrēju melns	2.ks 1020Y20R	3.ks 0525R70B	4.ks 3020Y60R	5.ks 1030Y20R	6.ks 0515Y30R	
piebūves fasāde		Skatīt pamatapjoma fasādes toni.	Skatīt pamatapjoma fasādes toni.	Skatīt pamatapjoma fasādes toni.	Skatīt pamatapjoma fasādes toni.	Skatīt pamatapjoma fasādes toni.	Piebūve pret Jelgavas ielu un ēkas 2.st. izveidoti vienlaicīgi.
		1.ks 1020Y20R	2.ks 0525R70B	3.ks 3020Y60R	4.ks 1030Y20R	6.ks 0515Y30R	
dekoratīvie elementi							Krāsojums skatīts uz starpstāvu dzegas
			1.ks Kaļķu balts	2.ks Kaļķu balts	3.ks Kaļķu balts	4.ks Kaļķu balts	
cokols							Laukakmeņu kriegēļu mūra cokols. 1.ks konstatēts uz dzeltenīga kaļķu javas pārzieduma.
		1.ks 4502G	2.ks Sodrēju melns	3.ks 6030Y90R	4.ks 8000N	5.ks 5020Y90R	
durvis					Atbilstošā perioda ks nav konstatēts.	20.gs.30.gadu fotoattēlā durvis krāsotas tumšas. Ks nav konstatēts.	Ardurvis pret Kalna ielu 19.gs.3.cet.
			1.ks āderēj. f: 4050Y20R dz: 7020Y30R	2.ks 3050Y20R			
logi					Atbilstošā perioda ks nav konstatēts.	20.gs.30.gadu fotoattēlā logi krāsoti gaiši, domāj., balti.	Logu krāsojums skatīts durvju virslogam. Starp 1. un 2. ks ieklāta pernica.
			1.ks Balts	2.ks Balts			
slēgi						20.gs.30.gadu fotoattēlā slēgi krāsoti, domājams, durvju tonī.	Nav saglabājušies.
durvju un logu apmales			Skatīt logu toni.	Skatīt durvju toni.	Atbilstošā perioda ks nav konstatēts.	20.gs.30.gadu fotoattēlā durvju un logu apmales gaišas, dom., baltas.	Starp 1. un 2.ks ieklāta pernica.
			1.ks Balts	2.ks 3050Y20R			
piezīmes	1.st. koka taisnstūra apjoms gar Kalna ielu. Fasādes negpmestas, krāsojums uz bāļkiem.	Neapmestas koka fasādes. 2.ks pamatapj. konstat. kā 1.ks uz 2.st. koka konstr.	Visas ēkas fasādes apmestas.	2.ks durvis un apmales, iespējams, bijušas āderētas. Fiksēts fona tonis.		Virs 6.ks ielu fasādēm krāsota kamuflāža.	Kontrolzondāžas veiktas 1.st. līmenī kā arī virs starpstāva dzegas no kāpnēm pieejamā augstumā. Piezīmes attiecas uz apsekoto daļu.

datējums	celtniecība	18.gs.
	pārbūves	pēc 1839.g. (piebūve); 19.gs.3.cet.(pašreizējais apjoms)
stāvu skaits		2, ir pagrabs
Konstrukcija		statņi ar guļšķautņu aizpildījumu. Vecā ēka varbūt guļbūve. Viens gals 1. stāvā mūra
sienu materiāls	pamati, cokols	akmens, ķieģeļi; piebūvē ķieģeļi
	sienas	koks
	zemiņi	Koks
jumts	forma	Divslīpju, trīsslīpju
	vēst. izbūves	-
	jaunas izbūves	-
	materiāls	V māla dakstiņi
sienu apdare	pamati, cokols	VA, praktiski zudis; JA
	sienas	VA stipri labots, vietām zudis
	zemiņi	J dēji, V dēji
	mezonīni	-
logi	sākotnēji	-
	vēsturiski	1
	pēc 20.gs.v.	24 K, 6 KN
	aprīkojums	-
slēgi	sākotnēji	-
	vēsturiski	-
	pēc 20.gs.v.	-
	aprīkojums	-
ārdurvis	sākotnējās	-
	vēsturiskas	1(19.gs.3.cet., V virsl.ar zudušiem spraišļiem)
	pēc 20.gs.v.	3 KN
	aprīkojums	1 V daļēji
kāpnes	sākotnējās	-
	vēsturiskas	1 B
	pēc 20.gs.v.	2 KN
skursteņi	sākotnēji	-
	vēsturiski	4 M pārbūvēti
	pēc 20.gs.v.	-
dekors	sākotnējs	-
	vēsturisks	Dēļu dzegas; kokā griezti aizsegdēļi; K logu un durvju apmales; A starpdzegas; K palodzes.
	pēc 20.gs.v.	kokā griezti aizsegdēļi; K logu apmales; JK palodzes N
detaljas		1 V MET restes (ieliktas sekundāri); . MET karoga turētājs
apkārtnes elementi		pagalmā bijis bruģis

adrese
Kalna 2

kadastrs	62010220057001
reģistrators	Zanda Bikše / Daiga Lēvalde
datums	09.06.09

arhitektoniskā vērtība	4/3 potenciāli
kultūrvēsturiskā vērtība	3
tehniskais novērtējums	9

novērtējums pilsētvidē
Kontekstā ar apkārtnējo apbūvi. Papildina ielas frontes apbūves līniju, arhitektoniski neizceļot stūra novietojumu. Fokusējas vēsturiski un telpiski nozīmīgos skata punktus.

zudumi
pagraba logi; slēgi Kalna ielas fasādē; 2 st. piebūve galv. korpusa pagalma fasādes vidū; piebūves sākotnējā funkcija.

autentiskuma pakāpe	62%
apjoms - 95 %; jumta forma -100 %; būvgaldniecība - 5 %; apdare - 70 %; dekors un detaļas - 40%	

ricība arhitektoniskā tēla atjaunošanai
nomainīt neatbilstošos logus un durvis; likvidēt satelītnenas atbalsta konstrukciju

primārās ricības
komplekss risinājums ēkas avārijas stāvokļa novēršanai

piezīmes
Sākotnēji vienstāva ēka bez apmetuma. Sākotnēji nav apmesti arī piebūve un 2. stāvs