








FASĀŽU KRĀSOJUMA
INVENTARIZĀCIJA

adrese

RUTA TAURENA/LAURA LŪSE 19.05.2009

inventarizators, datums

datējums	līdz 1800.g.	19.gs.s.– 19.gs.40.g.	19.gs.40.g.– 19.gs.3.cet.	19.gs.4.cet. 1870.– 1879.g.	20.gs.1.cet.	20.gs.2.cet.	Piezīmes
pamatapjoma fasāde							Fasādes krāsojums skatīts ielas fasādē.
				1.ks 3040Y30R	2.ks 4000N	3.ks 5020Y50R	
piebūves fasāde							
dekoratīvie elementi						Skatīt pamatapjoma fasādes toni.	Logu, durvju apmales, pilastrī.
				1.ks 4040Y30R	2.ks 7005G50Y	3.ks 5020Y50R	
cokols					Skatīt pamatapjoma fasādes toni.		Cokols ēkas ielas fasādē ar plānu javas pārziedumu.
				1.ks 2002R50B	2.ks 4000N	3.ks 3502Y	
durvis				Skatīt pamatapjoma fasādes toni.	Skatīt pamatapjoma fasādes toni.	Skatīt pamatapjoma fasādes toni.	Tāds pats krāsojums kā durvīm konstatēts arī virslogam.
				1.ks 4040Y30R	2.ks 4000N	3.ks 5020Y50R	
logi							Sākotnējie logi krāsojuma izpētei nebija pieejami.
slēgi				Skatīt dekoratīvo elementu toni.	Skatīt pamatapjoma fasādes toni.	Skatīt pamatapjoma fasādes toni.	Slēģu krāsojums skatīts aizvērtā stāvoklī.
				1.ks 4040Y30R	2.ks 4000N	3.ks 5020Y50R	
piezīmes					Pirms 2.ks uzklāšanas ēkas fasādes labotas – špaktelētas.		Ēka apsekota no kāpnēm pieejamā augstumā līdz jumta dzegai. Piezīmes attiecas uz apsekoto daļu.



Bazniicas_36_62010220045001_fasade1
Skats uz ēku no dienvidiem. Jumta izbūves – 19.gs.3.cet.



Bazniicas_36_62010220045001_fasade2
Skats uz ēku no rietumiem.



Bazniicas_36_62010220045001_fasade3
Skats uz ēku no austrumiem.



Bazniicas_36_62010220045001_fragments1
19.gs.3.cet. jumta izbūve ar oriģinālo logu un tā aprīkojumu.



Bazniicas_36_62010220045001_dzega1
Sākotnēja (1807.g.) koka dzega un 20.gs.2.puses kokā griezts aizsegdēlis.



Bazniicas_36_62010220045001_durvis1
Vēsturiskas durvis ar oriģinālo aprīkojumu.



Baznīcas_36_62010220045001_durvis2
Domājams, 18.gs.beigu vira.

datējums	celtniecība	1807.g., klasicisms
	pārbūves	20.gs.20tie g.(piebūve)
stāvu skaits		1,5; pret upi 2; izbūvēts jumts
Konstrukcija		mūris
sienu materiāls	pamati, cokols	akmens
	sienas	kieģeļi, akmens
	zelmīņi	mūris
jumts	forma	mansards ar pusšļautiem galiem
	vēst. izbūves	1S mūra mezonīns; 2V (19.gs.3.cet.)
	jaunas izbūves	-
	materiāls	V māla dakstiņi, apakšā skaidas
sienu apdare	pamati, cokols	SA, stipri labots
	sienas	SA, VA
	zelmīņi	SA
	mezonīni	SA
logi	sākotnēji	-
	vēsturiski	1 ziemas vērtne; 1 (19.gs.3.cet.)
	pēc 20.gs.v.	1KN; 7K; 6 aplodas
	aprikojums	1V
slēgi	sākotnēji	-
	vēsturiski	-
	pēc 20.gs.v.	-
	aprikojums	-
ārdurvis	sākotnējās	-
	vēsturiskas	1
	pēc 20.gs.v.	2KN (1J virslogs)
	aprikojums	1V; 2 (18.gs.b. ?)
kāpnes	sākotnējās	-
	vēsturiskas	-
	pēc 20.gs.v.	-
skursteņi	sākotnēji	-
	vēsturiski	1M
	pēc 20.gs.v.	1 MAN; 1MN
dekors	sākotnējs	MA rusti, slēgakmeņi, frontona dzegas, palodzes, 1 loga apmale (mezonīnā); K dzegas,
	vēsturisks	vējdēļi ar K grieztiem galiem
	pēc 20.gs.v.	K griezti aizsegdēļi
detaljas		2JB margas pie ieejām; 2 MET karogkāta turētāji
apkārtnes elementi		pie Alekšupītes ūdenskrituma

adrese
Baznīcas 36

kadastrs	62010220045001
reģistrators	Zanda Bikše / Daiga Lēvalde
datums	15.07.09

arhitektoniskā vērtība	2, Nr.6325
kultūrvēsturiskā vērtība	1
tehniskais novērtējums	9

novērtējums pilsētvidē
arhitektoniski un telpiski labi iekļaujas apkārtējā vidē; lokalizēta vēsturiski nozīmīgā vietā un uztverama no vairākiem skata punktiem; ir viena no pilsētu simbolizējošām celtnēm

zudumi
divās apsekotajās fasādēs nav

autentiskuma pakāpe	70%
apjoms - 100 %; jumta forma – 100 %; būvgaldniecība -2 %; apdare – 70 %; dekors un detaļas –80 %	

ricība arhitektoniskā tēla atjaunošanai
-

primārās ricības
avārijas stāvokļa novēršana

piezīmes
apsekotas tikai ielas fasādes; iesp., pamatos saglabājušās vecākas konstrukcijas; 1 sienas un pamatu fragments labots – betonēts