



























Kuldīgas pilsētā un Kuldīgas novada pagastos esošas, vidi degradējošas, sagruvušas vai cilvēku drošību apdraudošas būves, kuru īpašniekiem piemērojams nekustamā īpašuma nodoklis saskaņā ar likuma "Par nekustamā īpašuma nodokli" 3. panta pirmās daļas 1.⁴













Nr. p.k.	Objekta adrese	Objekta nosaukums un kadastra apzīmējums	Objekta vērtējuma kritēriju pazīme	Piesaisītā zemesgabala kadastra numurs un platība (m ²)	Foto	Piezīmes
1	Adatu iela 5, Kuldīga, Kuldīgas novads	Pagrabs 62010140153001	A,B,C	62010140153 5993 m ²		Iekļaut uz 2025. gadu
2	Baznīcas iela 14, Kuldīga, Kuldīgas novads	Dzīvojamā ēka 62010060071001	B,C	62010060071 498 m ²		Paaugstinātais nekustamā īpašuma nodoklis piemērots 2024. gadā
3	Baznīcas iela 18, Kuldīga, Kuldīgas novads	Garāža 62010060065002	B,C	62010060065 1558 m ²		Paaugstinātais nekustamā īpašuma nodoklis piemērots 2024. gadā
4	Baznīcas iela 20, Kuldīga, Kuldīgas novads	Daudzīvokļu dzīvojamā māja 62010060066001	B,C	62010060066 1178 m ²		Paaugstinātais nekustamā īpašuma nodoklis piemērots 2024. gadā
		Šķūnis 62010060066002	B,C			Paaugstinātais nekustamā īpašuma nodoklis piemērots 2024. gadā
5	Baznīcas 27, Kuldīga, Kuldīgas novads	Dzīvojamā māja 62010060005002	A,B,C	62010060005 1414 m ²		Paaugstinātais nekustamā īpašuma nodoklis piemērots 2024. gadā
		Šķūnis 62010060005003	B,C			Paaugstinātais nekustamā īpašuma nodoklis piemērots 2024. gadā
6	Baznīcas iela 34, Kuldīga, Kuldīgas novads	Dzīvojamā ēka 62010060074001	B,C	62010060074 917 m ²		Paaugstinātais nekustamā īpašuma nodoklis piemērots 2024. gadā
		šķūnis - garāža 62010060074003	B,C			Iekļaut uz 2025. gadu
7	Dzelzceļa iela 14, Kuldīga, Kuldīgas novads	Saimniecības ēka 62010320065002	A,B,C	62010320065002 1363 m ²		Iekļaut uz 2025. gadu
8	Dzirnavu iela 11, Kuldīga, Kuldīgas novads	Vides izglītības skola 62010140075001	B;C	62010140075 3622 m ²		Paaugstinātais nekustamā īpašuma nodoklis piemērots 2024. gadā
		Saimniecības ēka 62010140075002	C			Paaugstinātais nekustamā īpašuma nodoklis piemērots 2024. gadā

9	Jelgavas iela 12, Kuldīga, Kuldīgas novads	Dzīvojamā ēka 62010220016001	B,C	62010220016 1862 m2		Iekļaut uz 2025. gadu	
		Šķūnis 62010220016005	B,C			Paaugstinātais nekustamā īpašuma nodoklis piemērots 2024. gadā	
		Saimniecības ēka 62010220016003	A,B,C			Paaugstinātais nekustamā īpašuma nodoklis piemērots 2024. gadā	
10	Jelgavas iela 19, Kuldīga, Kuldīgas novads	Saimniecības ēka 62010230019004	B,C	62010230019 2840 m2		Iekļaut uz 2025. gadu	
11	Jelgavas iela 20, Kuldīga, Kuldīgas novads	Dzīvojamā māja 62010220004001	B,C	62010220004 2138 m2		Iekļaut uz 2025. gadu	
12	Jelgavas iela 45, Kuldīga, Kuldīgas novads (ēku (būvju) īpašums)	Noliktava 62010270013001	C	62010270013 18454 m2		Paaugstinātais nekustamā īpašuma nodoklis piemērots 2024. gadā	
		Sūkņu stacija 62010270013005	A,B,C			Paaugstinātais nekustamā īpašuma nodoklis piemērots 2024. gadā	
		Kantoris ēdnīca 62010270031001	A,B,C	62010270031 73970 m2		Paaugstinātais nekustamā īpašuma nodoklis piemērots 2024. gadā	
		LLMD cehs 62010270031002	A,B,C			Paaugstinātais nekustamā īpašuma nodoklis piemērots 2024. gadā	
		Apvienotais cehs 62010270031003	A,B,C			Paaugstinātais nekustamā īpašuma nodoklis piemērots 2024. gadā	
		Angārs noliktava 62010270031004	C			Paaugstinātais nekustamā īpašuma nodoklis piemērots 2024. gadā	
		Angārs noliktava 62010270031005	C			Paaugstinātais nekustamā īpašuma nodoklis piemērots 2024. gadā	
		LLMD ceha saiņotava-angārs 62010270031006	A,B,C			Paaugstinātais nekustamā īpašuma nodoklis piemērots 2024. gadā	
		Transporta cehs- garāžas 62010270031007	A,B,C			Paaugstinātais nekustamā īpašuma nodoklis piemērots 2024. gadā	
		Mehāniskais cehs, galdniecība 62010270031008	A,B,C			Paaugstinātais nekustamā īpašuma nodoklis piemērots 2024. gadā	
							Paaugstinātais nekustamā īpašuma nodoklis piemērots 2024. gadā

		Transformatoru apakšstacija 62010270031012	A,B,C			Paaugstinātais nekustamā īpašuma nodoklis piemērots 2024. gadā
		Noliktava 62010270031015	A,B,C			Paaugstinātais nekustamā īpašuma nodoklis piemērots 2024. gadā
		Kalte 62010270031016	A,B,C			Paaugstinātais nekustamā īpašuma nodoklis piemērots 2024. gadā
		Darbnīca 62010270031018	A,B,C			Paaugstinātais nekustamā īpašuma nodoklis piemērots 2024. gadā
13	Jelgavas iela 58A, Kuldīga, Kuldīgas novads	Ūdenstornis 62010280006008	B,C	62010280018 183 m2		Paaugstinātais nekustamā īpašuma nodoklis piemērots 2024. gadā
14	Kalna iela 3, Kuldīga, Kuldīgas novads	Šķūnis 62010220033003	B,C	62010220033 670 m2		Paaugstinātais nekustamā īpašuma nodoklis piemērots 2024. gadā
15	Kalna iela 15, Kuldīga, Kuldīgas novads	Dzīvojamā ēka 62010220073001	B	62010220073 843 m2		Iekļaut uz 2025. gadu
16	Kalna iela 18, Kuldīga, Kuldīgas novads	Dzīvojamā ēka 62010220035001	B,C	62010220035 1329 m2		Paaugstinātais nekustamā īpašuma nodoklis piemērots 2024. gadā
17	Kalna iela 22, Kuldīga, Kuldīgas novads	Noliktava – garāža 62010220087001	C	62010220087 1544 m2		Paaugstinātais nekustamā īpašuma nodoklis piemērots 2024. gadā
18	Kaļķu iela 6, Kuldīga, Kuldīgas novads	Dzīvojamā ēka 62010060019001	A,B,C	62010060019 393 m2		Paaugstinātais nekustamā īpašuma nodoklis piemērots 2024. gadā
19	Kaļķu iela 31, Kuldīga, Kuldīgas novads	Noliktava 62010050081001	B,C	62010050081 2734 m2		Paaugstinātais nekustamā īpašuma nodoklis piemērots 2024. gadā
20	Leona Paegles 8, Kuldīga, Kuldīgas novads	Hlorētava 62010230031008	A,B,C	62010230082 1161 m2		Paaugstinātais nekustamā īpašuma nodoklis piemērots 2024. gadā
21	Liepājas iela 20A, Kuldīga, Kuldīgas novads	Dzīvojamā ēka 62010140149001	B,C	62010140149 774 m2		Paaugstinātais nekustamā īpašuma nodoklis piemērots 2024. gadā
22	Liepājas iela 26, Kuldīga, Kuldīgas novads	Administratīvā ēka 62010140017001	B,C	62010140017 2183 m2		Paaugstinātais nekustamā īpašuma nodoklis piemērots 2024. gadā
23	Māļu iela 21, Kuldīga, Kuldīgas novads	Dzīvojamā ēka 62010080066001	B,C	62010080066 1068 m2		Iekļaut uz 2025. gadu
		Garāža 62010090106002	A,B,C			Paaugstinātais nekustamā īpašuma nodoklis piemērots 2024. gadā

24	Pilsētas laukums 1A, Kuldīga, Kuldīgas novads	Noliktava 62010090106003	A,B,C	62010090106 803 m2		Paaugstinātais nekustamā īpašuma nodoklis piemērots 2024. gadā
		Šķūnis 62010090106004	B,C			Paaugstinātais nekustamā īpašuma nodoklis piemērots 2024. gadā
25	Planīcas iela 71, Kuldīga, Kuldīgas novads	Kultūras nams-ēdnīca 62010120010001	B;C	62010120010 5573 m2 62010120052 1758 m2		Paaugstinātais nekustamā īpašuma nodoklis piemērots 2024. gadā
26	Policijas iela 1, Kuldīga, Kuldīgas novads	Dzīvojamā ēka 62010060047002	B,C	62010060047 1421 m2		Paaugstinātais nekustamā īpašuma nodoklis piemērots 2024. gadā
		Šķūnis-garāža 62010060047007	B,C			Paaugstinātais nekustamā īpašuma nodoklis piemērots 2024. gadā
27	Policijas iela 4, Kuldīga, Kuldīgas novads	Daudzdzīvokļu dzīvojamā ēka 62010060068001	B,C	62010060068 1336 m2		Paaugstinātais nekustamā īpašuma nodoklis piemērots 2024. gadā
		Šķūnis 62010060068004	B,C			Paaugstinātais nekustamā īpašuma nodoklis piemērots 2024. gadā
28	Rūpniecības iela 1, Kuldīga, Kuldīgas novads	Stadiona ģerbtuves 62010280011001	B,C	62010280011 24436 m2		Paaugstinātais nekustamā īpašuma nodoklis piemērots 2024. gadā
29	Sakņu iela 1, Kuldīga, Kuldīgas novads	Dzīvojamā ēka 62010320039001	A,B,C	Būvju īpašuma kadastra Nr. 62015320004, 62010320039 1017 m2		Paaugstinātais nekustamā īpašuma nodoklis piemērots 2024. gadā
		Saimniecības ēka 62010320039002	A,B,C			Paaugstinātais nekustamā īpašuma nodoklis piemērots 2024. gadā
		Šķūnis 62010320039003	A,B,C			Paaugstinātais nekustamā īpašuma nodoklis piemērots 2024. gadā
30	Smilšu iela 8, Kuldīga, Kuldīgas novads	Šķūnis 62010090087005	B,C	62010090087 1249 m2		Paaugstinātais nekustamā īpašuma nodoklis piemērots 2024. gadā
31	Smilšu iela 29, Kuldīga, Kuldīgas novads	Veikals (bij. dzīvojamā ēka) 62010090118001	B,C	Būvju un ēku īpašums Kad. Nr. 62015090005 (62010090118)		Paaugstinātais nekustamā īpašuma nodoklis piemērots 2024. gadā
32	Stacijas iela 2, Kuldīga, Kuldīgas novads	Muzeja krājuma ēka 62010260009001	C	62010260009 8545 m2		Paaugstinātais nekustamā īpašuma nodoklis piemērots 2024. gadā
33	Stacijas iela 3, Kuldīga, Kuldīgas novads	Būve 62010270013006	B,C	62010270013 18454 m2		Paaugstinātais nekustamā īpašuma nodoklis piemērots 2024. gadā
34	Strautu iela 3, Kuldīga, Kuldīgas novads	Šķūnis 62010230040002	B,C	62010230040 504 m2		Paaugstinātais nekustamā īpašuma nodoklis piemērots 2024. gadā
		Pagrabs 62010230040003	C			Paaugstinātais nekustamā īpašuma nodoklis piemērots 2024. gadā














35	Strautu iela 5, Kuldīga, Kuldīgas novads	Šķūnis Kadastra apzīmējums nav piešķirts	B,C	62010230017 536 m2		Iekļaut uz 2025. gadu
36	Skolas iela 2, Kuldīga, Kuldīgas novads	Dzīvojamā māja 62010060075001	A,B,C	62010060075 997 m2		Paaugstinātais nekustamā īpašuma nodoklis piemērots 2024. gadā
		Saimniecības ēka 62010060075002	A,B,C			Paaugstinātais nekustamā īpašuma nodoklis piemērots 2024. gadā
37	Ventspils iela 3, Kuldīga, Kuldīgas novads	Dzīvojamā ēka 62010050041001	B,C	62010050041 545 m2		Iekļaut uz 2025. gadu
38	Ventspils iela 11, Kuldīga, Kuldīgas novads	Dzīvojamās mājas pamati 62010050023001	B,C	62010050023 1130 m2		Paaugstinātais nekustamā īpašuma nodoklis piemērots 2024. gadā
39	Ventspils iela 14, Kuldīga, Kuldīgas novads	Šķūnis 62010090049002	B,C	62010090049 2537 m2		Paaugstinātais nekustamā īpašuma nodoklis piemērots 2024. gadā
40	Virkas iela 1, Kuldīga, Kuldīgas novads	Šķūņi 62010050051012 62010050051013 šķūņi bez kadastra apzīmējumiem un žogs	B,C	62010050137	 	Iekļaut uz 2025. gadu
41	Ziedoņa iela 18, Kuldīga, Kuldīgas novads	Dzīvojamā māja (jaunbūve)	A,C	62010190165 1651 m2		Paaugstinātais nekustamā īpašuma nodoklis piemērots 2024. gadā
42	"Patrapi", Laidu pagasts, Kuldīgas novads	Kūts 62640070085001	A,B,C	62640070085 23335 m2		Paaugstinātais nekustamā īpašuma nodoklis piemērots 2024. gadā
43	"Valtaiķu pārstrādes cehs", Valtaiķi, Laidu pagasts, Kuldīgas novads	Ražošanas ēka 62640070128001	B,C	62640070199 9797 m2		Paaugstinātais nekustamā īpašuma nodoklis piemērots 2024. gadā
44	"Lejas Straumēni", Vanga, Laidu pagasts, Kuldīgas novads	Klētis, kalte 62640010129001	B,C	62640010129 3534 m2		Iekļaut uz 2025. gadu
45	"Dzeiši", Pelču pagasts, Kuldīgas novads	Ēka un inženierbūve Kadastra apzīmējums nav piešķirts	B,C	62740050042 73000 m3		Paaugstinātais nekustamā īpašuma nodoklis piemērots 2024. gadā
		Darbnīcas 62740030065001	A,B,C			Paaugstinātais nekustamā īpašuma nodoklis piemērots 2024. gadā

46	"Domina", Pelču pagasts, Kuldīgas novads	Zāgmateriālu kalte 62740030065003	B,C	62740030065 37000 m2		Paaugstinātais nekustamā īpašuma nodoklis piemērots 2024. gadā
		Zāgmateriālu kalte 62740030065004	B,C			Paaugstinātais nekustamā īpašuma nodoklis piemērots 2024. gadā
		Zāgmateriālu kalte 62740030065005	B,C			Paaugstinātais nekustamā īpašuma nodoklis piemērots 2024. gadā
		Galdniecība 62740030065006	A,B,C			Paaugstinātais nekustamā īpašuma nodoklis piemērots 2024. gadā
		Dzīvojamā māja 62740030065007	A,B,C			Paaugstinātais nekustamā īpašuma nodoklis piemērots 2024. gadā
47	"Kaltiķu muiža", Pelču pagasts, Kuldīgas novads	Dzīvojamā māja 62740030055001	A,B,C	62740030055 23800 m2		Paaugstinātais nekustamā īpašuma nodoklis piemērots 2024. gadā
		Kūts 62740030055002	A,B,C			Paaugstinātais nekustamā īpašuma nodoklis piemērots 2024. gadā
		Drupas 62740030055003	A,B,C			Paaugstinātais nekustamā īpašuma nodoklis piemērots 2024. gadā
48	"Kritumi", Rendas pagasts, Kuldīgas novads	Administratīvā ēka 62800070016001	C	62800070016 9025 m2		Paaugstinātais nekustamā īpašuma nodoklis piemērots 2024. gadā
		Boileru māja, kanalizācijas ūdens savācējvertne 62800070282005	A,B,C			Paaugstinātais nekustamā īpašuma nodoklis piemērots 2024. gadā
49	"Ezeri 2", Rendas pagasts, Kuldīgas novads	Klēts-škūnis 62800030014002	B,C	62800070271 1800 m2		Paaugstinātais nekustamā īpašuma nodoklis piemērots 2024. gadā
		Kaļķu ceplis 62840070016001	A,C			Paaugstinātais nekustamā īpašuma nodoklis piemērots 2024. gadā

50	"Rumbiņas", Rumbas pagasts, Kuldīgas novads	Kaļķu ceplis 62840070016002	A,B,C	62840070016 36000 m2		Paaugstinātais nekustamā īpašuma nodoklis piemērots 2024. gadā
		Kaļķu ceplis 62840070016003	A,B,C			Paaugstinātais nekustamā īpašuma nodoklis piemērots 2024. gadā
51	"Lejas", Rumbas pagasts, Kuldīgas novads	Dzīvojamā ēka 62840100059001	A,B,C	62840100059 60000 m2		Paaugstinātais nekustamā īpašuma nodoklis piemērots 2024. gadā
		Saimniecības ēka 62840100059003	A,B,C			Paaugstinātais nekustamā īpašuma nodoklis piemērots 2024. gadā
		Ēka Kadastra apzīmējums nav piešķirts	A,B,C			Paaugstinātais nekustamā īpašuma nodoklis piemērots 2024. gadā
		Saimniecības ēka 62840100060001	A,B,C	62840100060 158000 m2		Paaugstinātais nekustamā īpašuma nodoklis piemērots 2024. gadā
52	"Saulsvece", Rumbas pagasts, Kuldīgas novads	Administratīvā ēka - 62840060157001	B;C	62840060157 13000 m2		Paaugstinātais nekustamā īpašuma nodoklis piemērots 2024. gadā
53	"Zemkopji", Rumbas pagasts, Kuldīgas novads	Dzīvojamā māja 62840060221001	B,C	Būvju un ēku īpašums Kad. Nr. 62845060015		Paaugstinātais nekustamā īpašuma nodoklis piemērots 2024. gadā
		Saimniecības ēka 62840060221002	A;B;C			Paaugstinātais nekustamā īpašuma nodoklis piemērots 2024. gadā
54	"Dāris", Snēpele, Snēpeles pagasts, Kuldīgas novads	Saimniecības ēka 62900060314001	A,C	62900060314 1990 m2		Paaugstinātais nekustamā īpašuma nodoklis piemērots 2024. gadā
55	"Bumbieri", Snēpeles pagasts, Kuldīgas novads	Kūts Kadastra apzīmējums nav piešķirts	A,B,C	62900030066 19900 m2		Paaugstinātais nekustamā īpašuma nodoklis piemērots 2024. gadā
56	"Pļaviņas", Snēpeles pagasts, Kuldīgas novads	Kalte 62900060218002	B;C	62900060218 30000 m2		Paaugstinātais nekustamā īpašuma nodoklis piemērots 2024. gadā

57	"Snēpeles Darbnīcas", Snēpeles pagasts, Kuldīgas novads	Darbnīca 62900060306001	B;C	62900060306 8450 m2		Paaugstinātais nekustamā īpašuma nodoklis piemērots 2024. gadā
58	"Laukkalniņi", Snēpeles pagasts, Kuldīgas novads	Šķūnis 62900020012010	B,C	62900020071 144500 m2		Paaugstinātais nekustamā īpašuma nodoklis piemērots 2024. gadā
59	"Luņi", Snēpeles pagasts, Kuldīgas novads	Ēka Kadastra apzīmējums nav piešķirts	A,B,C	62900060053 1000 m2		Paaugstinātais nekustamā īpašuma nodoklis piemērots 2024. gadā
60	"Avotnieki", Snēpeles pagasts, Kuldīgas novads	Dzīvojamā māja 62900030076001	B;C	62900030076 3173 m2		Paaugstinātais nekustamā īpašuma nodoklis piemērots 2024. gadā
		Saimniecības ēka 62900030076002	A;B;C			Paaugstinātais nekustamā īpašuma nodoklis piemērots 2024. gadā
61	"Grantiņi", Turlavas pagasts, Kuldīgas novads	Ēka Kadastra apzīmējums nav piešķirts	A,B,C	62920080120 76000 m2		Paaugstinātais nekustamā īpašuma nodoklis piemērots 2024. gadā
62	"Veckupšas", Turlavas pagasts, Kuldīgas novads	Dzīvojamā ēka 62920050057001	A,B,C	62920050057 12000 m2		Paaugstinātais nekustamā īpašuma nodoklis piemērots 2024. gadā
63	"Skroderi", Turlavas pagasts, Kuldīgas novads	Šķūnis 62920060149005	A,B,C	62920060149 204000 m2		Paaugstinātais nekustamā īpašuma nodoklis piemērots 2024. gadā
		Ēka Kadastra apzīmējums nav piešķirts	A,B,C			Paaugstinātais nekustamā īpašuma nodoklis piemērots 2024. gadā
64	"Kalniņi", Turlavas pagasts, Kuldīgas novads	62920070016	Šķūnis ar pagrabu 62920070016003	62920070016 9835 m2		Iekļaut uz 2025. gadu
			Drupas Kadastra apzīmējums nav piešķirts			Iekļaut uz 2025. gadu
65	Velēnas, Turlavas pagasts, Kuldīgas novads	Kūts 62920060166001	A,B,C	62920060166 76000 m2		Paaugstinātais nekustamā īpašuma nodoklis piemērots 2024. gadā

66	Zvaigznes, Vārmes pagasts, Kuldīgas novads	Veikals 62960060109001	B,C	62960060109 2460 m2		Paaugstinātais nekustamā īpašuma nodoklis piemērots 2024. gadā
67	Stacijas iela 7, Skrunda, Kuldīgas novads	Noliktava 62090010057006	A,C	Būvju īpašuma kadastra Nr.62095010017		Paaugstinātais nekustamā īpašuma nodoklis piemērots 2024. gadā
68	Ventas iela 13, Skrunda, Kuldīgas novads	Sakaru tehniskās ekspluatācijas mezgls 62090040158001	B;C	62090040158 1850 m2 62090040056 4410 m2		Paaugstinātais nekustamā īpašuma nodoklis piemērots 2024. gadā
		Admin.ēka-sakaru ēkas palīģcehs 62090040158002	B;C	62090040056 4410 m2		Paaugstinātais nekustamā īpašuma nodoklis piemērots 2024. gadā
69	"Lāses", adrese: Liepu iela 18, Rudbāržu pagasts, Kuldīgas novads	Garāžas- galdniecības darbnīca 62820080321001	B,C	62820080464 2075 m2		Paaugstinātais nekustamā īpašuma nodoklis piemērots 2024. gadā
70	Centra iela 1, Rudbāržu pagasts, Kuldīgas novads (Rūķīši)	Dzīvojamā ēka 62820080322001	B;C	62820080322 1910 m2		Iekļaut uz 2025. gadu
71	"Kastaņi", Rudbāržu pagasts, Kuldīgas novads	Šķūnis 62820080220001	B;C	62820080220 740 m2		Paaugstinātais nekustamā īpašuma nodoklis piemērots 2024. gadā
72	Operatoru māja, adrese: Lielā iela 9, Smilgas, Raņķu pagasts, Kuldīgas novads	Dzīvojamā māja 62780040100001	B,C	62780040100 2300 m2		Paaugstinātais nekustamā īpašuma nodoklis piemērots 2024. gadā
73	"Kultūras nams", adrese: Dārza iela 1, Dzelda, Nīkrāces pagasts, Kuldīgas novads	Kultūras nams 62680030201001	B,C	62680030201 5100 m2		Paaugstinātais nekustamā īpašuma nodoklis piemērots 2024. gadā
74	"Klētis", Ēdoles pagasts, Kuldīgas novads	Klētis 62460060426001	A,B,C	62460060426 1141 m2		Paaugstinātais nekustamā īpašuma nodoklis piemērots 2024. gadā
75	"Katli", Ēdole, Ēdoles pagasts, Kuldīgas novads	Katlu māja 62460060445001	B,C	62460060445001 1157 m2		Iekļaut uz 2025. gadu
76	Vecmātras, Ēdoles pagasts, Kuldīgas novads	Ēka 62460050132007	B,C	62460050132 10660 m2		Iekļaut uz 2025. gadu
77	"Meldri", Īvandes pagasts, Kuldīgas novads	Kūts 62540020114001	A,B,C	62540020114 15000 m2		Iekļaut uz 2025. gadu

78	"Mieziši", Īvandes pagasts, Kuldīgas novads	Dzīvojamā ēka 62540020117001	A,B,C	62540020117 71000 m2		Iekļaut uz 2025. gadu	
79	"Varoņi", Gudenieku pagasts, Kuldīgas novads	Kūts 62500010193002	A,B,C	62500010193 6920 m2		Paaugstinātais nekustamā īpašuma nodoklis piemērots 2024. gadā	
		Šķūnis 62500010193003				Paaugstinātais nekustamā īpašuma nodoklis piemērots 2024. gadā	
80	"Vārpas", Gudenieku pagasts, Kuldīgas novads	Veikals 62500050150001	B,C	62500050150 1570 m2		Paaugstinātais nekustamā īpašuma nodoklis piemērots 2024. gadā	
81	"Saldenieki", Vilgāle, Kurmāles pagasts, Kuldīgas novads	Palīgēka Kadastra apzīmējums nav piešķirts	A,B,C	62600080058 32000 m2		Paaugstinātais nekustamā īpašuma nodoklis piemērots 2024. gadā	
		Šķūnis 62600080070002	A:C				Iekļaut uz 2025. gadu
		Palīgēka Kadastra apzīmējums nav piešķirts	A:C				Iekļaut uz 2025. gadu
82	„Vilniši”, Kurmāles pagasts, Kuldīgas novads	Kūts 62600100215001	A,B,C	62600100215 4051 m2		Paaugstinātais nekustamā īpašuma nodoklis piemērots 2024. gadā	
83	„Jaunrīvas”, Kurmāles pagasts, Kuldīgas novads	Kūts 62600100032001	A,B,C	62600100032 5672 m2		Paaugstinātais nekustamā īpašuma nodoklis piemērots 2024. gadā	
84	"Smēdes", Kurmāles pagasts, Kuldīgas novads	Autogarāžas-darbnīcas 62600060134002	A,B,C	62600060134 4337 m2		Paaugstinātais nekustamā īpašuma nodoklis piemērots 2024. gadā	
		Katlu māja 62600060134003	A,B,C				Paaugstinātais nekustamā īpašuma nodoklis piemērots 2024. gadā
85	"Lejas zaļās dzirnavas", Kurmāles pagasts, Kuldīgas novads	Dzirnavas, dzīvojamā ēka 62600010502001	A,B,C	62600010252 13400 m2		Iekļaut uz 2025. gadu	
		Saimniecības ēka 62600010502004	A,B,C				Iekļaut uz 2025. gadu
86	"Riekstiņi", Kurmāles pagasts,	Dzīvojamā ēka 62600060040001	A,B,C	62600060040		Iekļaut uz 2025. gadu	

86	Kuldīgas novads	Saimniecības ēka 62600060040002	A,B,C	193000 m2		Iekļaut uz 2025. gadu
87	"Dzirnavas", Padures pagasts, Kuldīgas novads	Dzīvojamā ēka 62720050033001	B,C	62720050033 37900 m2		Paaugstinātais nekustamā īpašuma nodoklis piemērots 2024. gadā
88	"Sudmaļkalni", Padures pagastā, Kuldīgas novadā	Saimniecības ēka 62720080109002	A,B,C	62720080109 5470 m2		Paaugstinātais nekustamā īpašuma nodoklis piemērots 2024. gadā
89	"Kazvalki" 1, Padures pagasts, Kuldīgas novads	Kūts 62720060044001	A,B,C	62720060042 9200 m2		Paaugstinātais nekustamā īpašuma nodoklis piemērots 2024. gadā
90	"Mandarīni", Padures pagasts, Kuldīgas novads	Saimniecības ēka 62720060049001	B,C	62720060049 2050 m2		Paaugstinātais nekustamā īpašuma nodoklis piemērots 2024. gadā
91	"Mestri", Kabile, Kabiles pagasts, Kuldīgas novads	Šķūnis 62580070269002	A,B,C	62580070269 26373 m2		Paaugstinātais nekustamā īpašuma nodoklis piemērots 2024. gadā
92	"Pienotava", Kabiles pagasts, Kuldīgas novads	Katlu māja 62580070445007	B,C	62580070380 5549 m2		Paaugstinātais nekustamā īpašuma nodoklis piemērots 2024. gadā
		Palīgtelpa 62580070445008	A,B,C			Paaugstinātais nekustamā īpašuma nodoklis piemērots 2024. gadā
		Pienotava 62580070445009	B,C			Paaugstinātais nekustamā īpašuma nodoklis piemērots 2024. gadā
		Noliktava 62580070445010	B,C			Paaugstinātais nekustamā īpašuma nodoklis piemērots 2024. gadā
		Pagrabs 62580070445011	C			Paaugstinātais nekustamā īpašuma nodoklis piemērots 2024. gadā

93	"Dzelmes", Kabile, Kabiles pagasts, Kuldīgas novads	Tirgotavas ēka 62580070427001	B;C	62580070427 10631 m2		Iekļaut uz 2025. gadu
		Ēka Bez kadastra apzīmējuma	B;C			Iekļaut uz 2025. gadu
94	"Imantas", Almāle, Alsungas pagasts, Kuldīgas novads	Dzīvojamā ēka 62420090124001	A,B,C	62420090124 2000 m2		Paaugstinātais nekustamā īpašuma nodoklis piemērots 2024. gadā
95	Ēdoles iela 3, Alsunga, Kuldīgas novads	Saimniecības ēka 62420080059002	A,B,C	62420080059 1300 m2		Paaugstinātais nekustamā īpašuma nodoklis piemērots 2024. gadā
96	Palāči, Alsungas pagasts, Kuldīgas novads	Ēka Bez kadastra apzīmējuma	C, B	62420120140 40600 m2		Iekļaut uz 2025. gadu

Piezīmes: Klasifikācija veikta, pamatojoties uz būvvaldes sēdes protokolu Nr.50 no 2023.gada 5.decembra 3.punktu **Sagruvusi ēka (būve)** - A kategorijas būve – būve, kurai stihiskas nelaiemes, avārijas, personu darbības vai bezdarbības rezultātā daļēji vai pilnīgi sagrautas nesošās konstrukcijas, un kas nav izmantojama un/vai atjaunojama iepriekš paredzētajai funkcijai; **cilvēku drošību apdraudoša būve** - B kategorijas būve – potenciāli bīstamā tehniskajā stāvoklī, t.i., būve ar atklātām logu un durvju ailām, kas nav noslēgtas vai arī daļēji noslēgtas, tai skaitā nepabeigtās būvniecības objekti, ēkas (būves)