

Atskaite
par nekustamā īpašuma daļas -
Kuldīgas novada
Kuldīgā, Tehnikas ielā 10A



novērtēšanu

Novērtējuma pasūtītājs: Kuldīgas novada pašvaldība

Novērtējuma datums: 2024. gada 10. oktobris

Kuldīgas novada pašvaldībai

Rīgā,

Dokumenta datums ir tā elektroniskās parakstīšanas datums

Par nekustamā īpašuma Kuldīgas novada Kuldīgā, Tehnikas ielā 10A, daļas - zemes un apbūves novērtēšanu

Saskaņā ar Jūsu SIA "Vindeks" speciālisti ir veikuši nekustamā īpašuma, kas atrodas Kuldīgas novada Kuldīgā, Tehnikas ielā 10A, kadastra nr. 6201 005 0150 zemes gabala ar kadastra nr. 62010050145 daļas (turpmāk tekstā Objekts) un uz tās esošās apbūves, novērtēšanu. Šajā atskaitē ar vērtējamo Objektu tiek saprasta vienas apbūvētas zemes vienības daļa ar aptuvenu platību 3 772 m² un uz tās esošās noliktavu ēkas ar kopējo platību 25,90 m² (saskaņā ar situācijas plānu un BKU, kopijas atskaites pielikumā).

Darba mērķis bija noteikt Objekta tirgus vērtību tā apskates brīdī – 2024. gada 10. oktobrī, ņemot vērā situāciju nekustamo īpašumu tirgū šajā datumā.

Vērtējumu nedrīkst izmantot citu juridisku un fizisku personu vajadzībām bez rakstiskas vērtētāju atļaujas. Vērtējums pamatojas uz vislabākā izmantošanas veida koncepciju, saskaņā ar tirgus vērtības definīciju, ievērojot šajā vērtēšanas atskaitē minētos pieņēmumus un ierobežojošos faktoros.

Analīzes pamatā ir:

- 1) Jūsu iesniegtās dokumentu kopijas, izdrukas no zemesgrāmatas nodalījuma, VZD Kadastra informācijas sistēmas, kas pievienotas šai Atskaitē un ir uzskatāmas par tās neatņemamām sastāvdaļām;
- 2) vērtējamā Objekta apskate uz vietas;
- 3) nekustamo īpašumu tirgus stāvoklis vērtēšanas laikā;
- 4) vispāratzītu vērtēšanas pieeju izmantošana.

Vērtējumā izmantota tirgus (salīdzināmo darījumu) pieeja. Vērtējums ir veikts saskaņā ar Latvijas Īpašuma vērtēšanas standartiem LVS 401:2013.

Pamatojoties uz tālāk sekojošā vērtēšanas atskaitē ietverto informāciju, ir noteikta Objekta:

**tirgus vērtība, kas 2024. gada 10. oktobrī ir
EUR 16 700 (sešpadsmit tūkstoši septiņi simti eiro);**

tai skaitā:

zemes tirgus vērtība 15 700 EUR;
apbūves tirgus vērtība 1 000 EUR.

Noteiktās vērtības ir piemērojamas tikai tajā gadījumā, ja tiek atsavinātas pilnas īpašumtiesības uz vērtējamo Objektu un tam nav citu apgrūtinājumu, izņemot tos, kas minēti šajā vērtēšanas atskaitē.

Ar cieņu:

SIA "Vindeks" valdes loceklis,
sertificēts nekustamo īpašumu vērtētājs
(profesionālās kvalifikācijas sertifikāts nr.26)

Arvīds Badūns

Pateicamies par sadarbību, tālr. 29235485 vai e-mail: info@vindeks.lv

**ŠIS DOKUMENTS IR ELEKTRONISKI PARAKSTĪTS AR
DROŠU ELEKTRONISKO PARAKSTU UN SATUR LAIKA ZĪMOGU**

SATURA RĀDĪTĀJS

1. NOVĒRTĒJUMA MĒRĶIS UN LAIKS.....	3
2. GALVENĀ INFORMĀCIJA.....	4
2.1. Vērtējamā Objekta identifikācijas pazīmes.....	4
2.2. Apgrūtinājumi.....	4
2.3. Vērtēšanas datums.....	4
2.4. Atskaites sagatavošanas datums.....	4
2.5. Objekta atrašanās vietas raksturojums.....	4
2.6. Objekta novietojums.....	4
2.7. Zemes gabals un tā raksturojums.....	5
2.8. Objekta fotoattēli.....	6
3. FAKTORI, KAS IETEKMĒ EKSPERTU SLĒDZIENU.....	7
3.1. Labākais izmantošanas veids.....	7
3.2. Citi faktori, kas ietekmē Objekta vērtību.....	7
4. VĒRTĒŠANAS PIEEJAS.....	8
5. VĒRTĪBAS APRĒĶINS.....	10
5.1. Vērtējumā izmantotie pieņēmumi.....	10
5.2. Zemes gabala novērtējums ar tirgus (salīdzināmo darījumu) pieeju.....	10
5.3. Aprēķinu rezultātu izlīdzināšana.....	12
6. SLĒDZIENS.....	13
7. PIENĒMUMI UN IEROBEŽOJOŠIE FAKTORI.....	14
VĒRTĒTĀJU NEATKARĪBAS APLIECINĀJUMS.....	15
PIELIKUMI.....	16

PIELIKUMI

1. pielikums	Zemesgrāmatas nodalījuma izdruka	- 1 lapa;
2. pielikums	BKU lietas kopija	- lapas;
3. pielikums	Zemes plāni	- 3 lapas;
4. pielikums	Profesionālo kvalifikāciju apliecinājošu dokumentu kopijas	- 2 lapas.

1. NOVĒRTĒJUMA MĒRĶIS UN LAIKS

Novērtējuma mērķis ir noteikt nekustamā īpašuma, kadastra nr. 6201 005 0150 sastāvā esošās zemes vienības ar kadastra nr. 62010050115003 daļas ar aptuvenu platību 3772 m² un uz tās esošās apbūves – noliktavas, Kuldīgas novada Kuldīgā, Tehnikas ielā 10A, tirgus vērtību 2024. gada 10. oktobrī. Vērtējums paredzēts, lai noteiktu aptuvenu īpašuma daļas tirgus vērtību.

Novērtējuma pasūtītājs: Kuldīgas novada pašvaldība.

Tirgus vērtība – aprēķināta summa, par kādu vērtēšanas datumā īpašumam būtu jāpāriet no viena īpašnieka pie otra savstarpēji nesaistītu pušu darījumā starp labprātīgu pārdevēju un labprātīgu pircēju pēc atbilstoša piedāvājuma, katrai no pusēm rīkojoties kompetenti, ar aprēķinu un bez piespiešanas.

* Definīcijas no Latvijas Īpašuma vērtēšanas standarta LVS 401: 2013.

2. GALVENĀ INFORMĀCIJA

2.1. VĒRTĒJAMĀ OBJEKTA IDENTIFIKĀCIJAS PAZĪMES

Šajā atskaitē ar vērtējamo Objektu tiek saprasta vienas zemes vienības daļa ar aptuvenu platību 3772 m² un uz tās esošā apbūve, Kuldīgas novada Kuldīgā, Tehnikas ielā 10A, īpašuma kadastra nr. 6201 005 0150.

Saskaņā ar zemesgrāmatas nodalījuma izdruku, īpašumtiesības uz īpašumu ir nostiprinātas Kuldīgas novada pašvaldībai, reģistrācijas kods 90000035590. Kuldīgas pilsētas zemesgrāmatas nodalījums nr. 100000821477.

2.2. APGRŪTINĀJUMI

Vērtētājiem nav zināmi jebkādi citi apgrūtinājumi, tiek pieņemts, ka tādu nav.

2.3. VĒRTĒŠANAS DATUMS

2024. gada 10. oktobris, kad Objektu apskatīja sertificēta nekustamo īpašumu vērtētāja Arvīda Badūna asistents Rītvars Bērziņš.

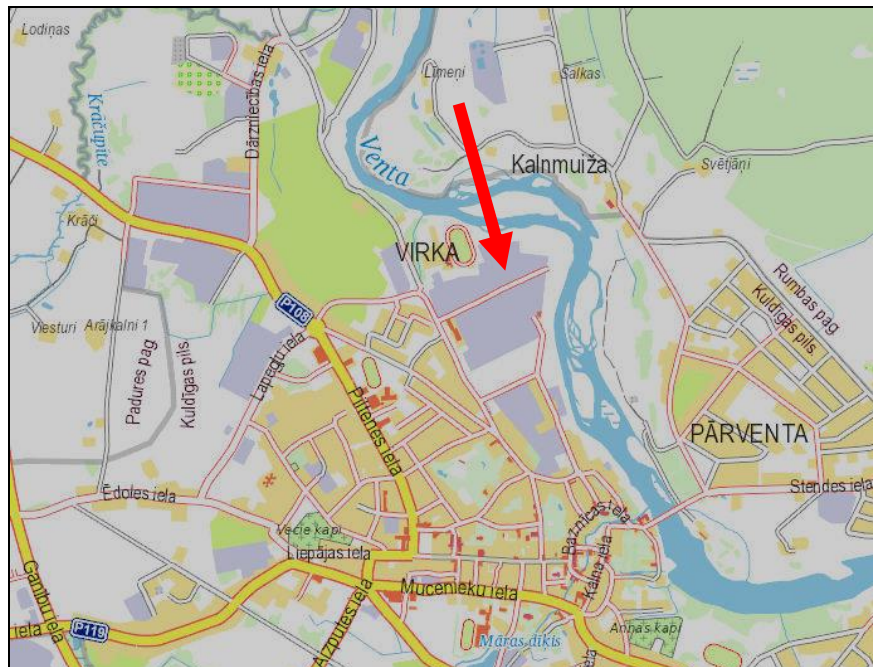
2.4. ATSKAITES SAGATAVOŠANAS DATUMS

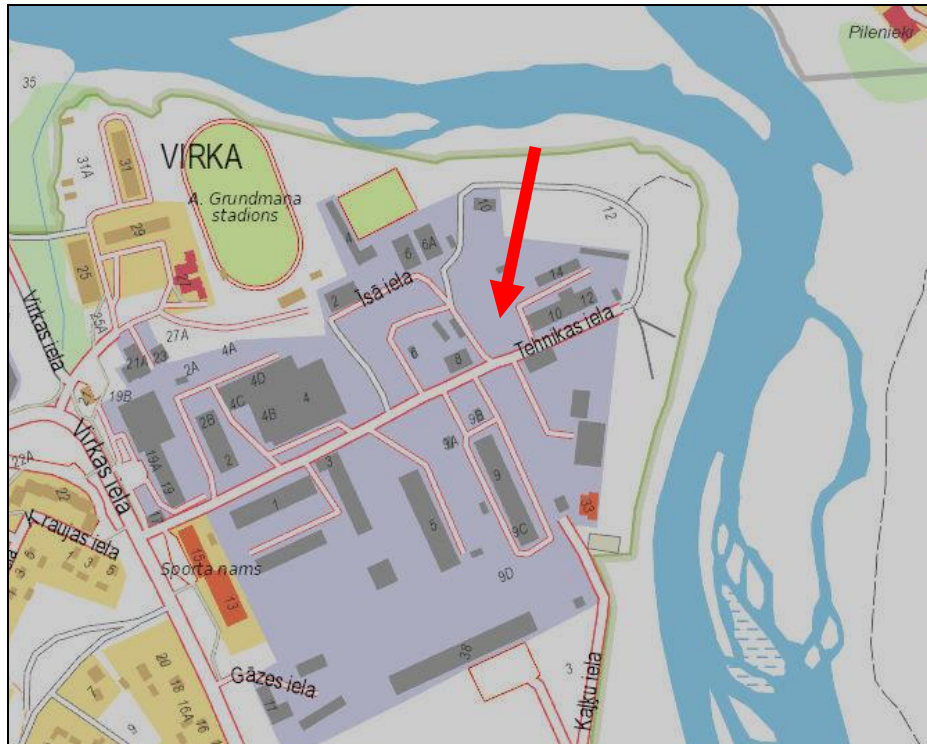
2024. gada 15. oktobris.

2.5. OBJEKTA ATRAŠANĀS VIETAS RAKSTUROJUMS

Vērtējamais Objekts atrodas Kuldīgas novada Kuldīgā, pilsētas ZA daļā, nomalē, Tehnikas ielas strupceļā. Īpašuma tiešā tuvumā atrodas pirmsskolas iestāde un bijušās Lauktechnikas noliktavu un ražošanas teritorija (noliktavas, ražotnes, laukumi, autoservisi u.c.), neapbūvētas teritorijas pie Ventas upes.

2.6. OBJEKTA NOVIETOJUMS

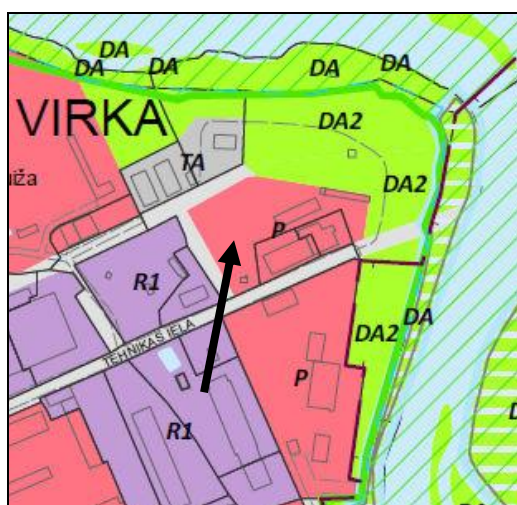




2.7. ZEMES GABALS UN TĀ RAKSTUROJUMS

Vērtējamais Objekts sastāv no vienas zemes gabala daļas ar aptuvenu atdalāmo platību 3 772 m². Zemes gabala forma ir daudzstūris, reljefs viegli viļņots, īpašumam labi piebraukšanas apstākļi, tas robežojas ar Tehnikas ielu, izveidota iebrauktuve ar asfalta / betona segumu pagalmā. Teritorija daļēji iežogota ar dzelzsbetona plātņu žogu, daļu norobežo apbūve, uz zemes gabala daļas apskates brīdī ir palīgēka. Daļu teritorijas aizņem zālājs, pagalmā ir kopts. Pieejama elektroapgāde, centralizētā ūdensapgāde, kanalizācijas tīkls Tehnikas ielā.

Saskaņā ar Kuldīgas pilsētas teritorijas plānojumu, Objekts atrodas *Publiskās apbūves teritorijā P*.



P	Publiskās apbūves teritorija
JC	Jauktas centra apbūves teritorija
DA	Dabas un apstādījumu teritorija

2.8. ĪPAŠUMA FOTOATTĒLI



3. FAKTORI, KAS IETEKMĒ EKSPERTU SLĒDZIENU

3.1. LABĀKAIS IZMANTOŠANAS VEIDS UN TĀ ANALĪZE

Īpašuma tirgus vērtība ir ekonomiskās situācijas funkcija un tiek noteikta, pamatojoties uz vērtēšanas pamatprincipiem, ņemot vērā visus sociāli – ekonomiskos, fiziskos un politiskos faktorus. Tā atspoguļo nekustamo īpašumu tirgus dalībnieku spēku samēru, kā arī iezīmē šo samēru izmaiņas tendences. Jebkurš saprātīgs pircējs vai investors tiecas iegūt maksimālu atdevi no ieguldītajiem līdzekļiem, nekustamo īpašumu izmantojot atbilstoši tā labākajam un efektīvākajam izmantošanas veidam. Šis izmantošanas veids būs atkarīgs no nekustamo īpašumu tirgus stāvokļa, savukārt tirgus vērtība pie minētā izmantošanas veida būs visaugstākā.

Labākā un efektīvākā izmantošana ir aktīva tāda izmantošana, pie kuras tiek iegūts maksimālais labums, un kas ir reāli iespējama, tiesiski un finansiāli pamatota (Latvijas īpašuma vērtēšanas standarts LVS 401:2013).

Analizējot vērtējamā Objekta raksturu, atrašanās vietu un nekustamo īpašumu tirgus situāciju, vērtētāji secina, ka labākais izmantošanas veids ir apbūves veidošana atbilstoši pilsētas teritorijas plānojumam.

Šis vērtējuma atskaites pamatā ir pieņēmums, ka nekustamais īpašums tiks izmantots atbilstoši tā labākajam un efektīvākajam izmantošanas veidam, uz šo pieņēmumu ir balstīti visi turpmākie tirgus vērtības aprēķini.

3.2. CITI FAKTORI, KAS IETEKMĒ OBJEKTA TIRGUS VĒRTĪBU

Pozitīvie:

- uz zemes gabala iespējams veidot jaunu apbūvi;
- ir izbūvēta iebrauktuve;
- pieejamas centralizētās komunikācijas;
- iela pie īpašuma ir rekonstruēta.

Negatīvie:

- zemes gabals kā atsevišķs Objekts nav reģistrēts zemesgrāmatā.

4. VĒRTĒŠANAS PIEJAS

Kā vērtēšanas bāze tika noteikta tirgus vērtība, izmantota tirgus (salīdzināmo darījumu) pieeja. Ar tirgus (salīdzināmo darījumu) pieeju tiek iegūts vērtības indikators, kura pamatā ir vērtējamā aktīva un līdzīgu vai identisku aktīvu, par kuru cenām ir pieejama informācija, salīdzinājums.

Saskaņā ar vērtēšanas uzdevumu, šis vērtējums ir paredzēts, lai noteiktu Objekta aptuvenu pārdošanas sākumcenu. Pamatojoties uz vērtēšanas uzdevumu, tika noteikta Objekta tirgus vērtība.

Zemes gabalu vērtēšanas teorijas pamatprincipi.

Klasiskā zemes ekonomikas teorija nosaka, ka uz zemi attiecināmam ieņēmumam piemīt atlikuma raksturs. Zemes vērtību nosaka šis atlikuma ieņēmums, kas tiek saukts par zemes atlikuma produktivitāti.

Atlikuma produktivitāte ir tas uz zemi attiecināms tīrais ieņēmums, kas veidojas, kad apmaksātas darba, kapitāla un uzņēmējdarbības izmaksas.

Atlikuma produktivitāte var veidoties, jo zeme dod iespēju maksimizēt ieņēmumus, minimizēt izdevumus, apmierināt cilvēku vēlmes pēc tiem nozīmīgām ērtībām.

Nekustamo īpašumu vērtēšana un tai skaitā - zemes vērtēšana, balstās uz sekojošiem pamatprincipiem:

Labākās un efektīvākās izmantošanas princips. Zemes (kā īpašuma un ražošanas pamatlīdzekļa) pasīvā daba, uz ko var attiecināt tikai atlikuma ieņēmumu, par vissvarīgāko izvirza principu, lai zeme tiktu izmantota labākā un ekonomiski visefektīvākā veidā. Tikai pie labākā izmantošanas veida zeme var sniegt maksimālu ieņēmumu un iegūt augstāko vērtību.

Labākā un efektīvākā ir visiespējamākā zemes izmantošana, kas ir fiziski iespējama, saprātīgi pamatojama, juridiski atļauta un ekonomiski izdevīga.

Zemes labākā izmantošanas veida noteikšana ir visa nekustamā īpašuma vērtēšanas procesa sākuma etaps, kam turpmākajā vērtēšanas gaitā ir izšķiroša nozīme. Gan brīvas, gan apbūvētas zemes tirgus vērtība nosakāma, vadoties no tās zemes vērtības, kas izriet no labākā un efektīvākā izmantošanas veida.

Aizvietošanas princips (angl. - *substitution*) nosaka, ka zemes gabala tirgus vērtība nedrīkst pārsniegt cita līdzvērtīga zemes gabala iegādes izmaksas.

Piedāvājuma un pieprasījuma princips nosaka, ka cena ir atkarīga no piedāvājuma un pieprasījuma savstarpējas mijiedarbības.

Paredzēšanas princips (angl. - *anticipation*) nosaka, ka zemes vērtība var celties vai kristies, atkarībā no sagaidāmiem notikumiem, nākotnes labumiem vai zaudējumiem.

Atbilstības princips (angl. - *conformity*) nosaka, ka zeme sasniedz savu maksimālo vērtību tad, kad tās lietošana atbilst pastāvošajiem ekonomiskajiem un sociālajiem standartiem, kas valda konkrētajā apkaimē.

Sociālekonomisko standartu izmaiņu princips nosaka, ka praktiski nekas nav mūžīgs un nemainīgs tehnoloģiskā progresa apstākļos. Vērtētājam jāprot novērtēt gaidāmo izmaiņu pakāpi, kas var izraisīt funkcionālā un pat ārējā nolietojuma rašanos.

Zemes vērtēšanas pieejas.

Zemes tirgus vērtība vienmēr jāaplūko no labākā un efektīvākā izmantošanas veida viedokļa. Pat ja vieta ir apbūvēta, zemes vērtība tiek pamatota ar tās labāko un efektīvāko izmantošanu. Zemes vērtēšana kā process ietver sevī trīs etapus:

- 1) zemes labākā izmantošanas veida noteikšanu;
- 2) zemes vērtības aprēķināšanu ar piemērotākām vērtēšanas pieejām;
- 3) rezultātu izlīdzināšanu un galīgās zemes gabala vērtības noteikšanu.

Ir trīs standarta pieejas nekustamo īpašumu un, tai skaitā – zemes vērtības noteikšanai, kas veido mūsdienu vērtēšanas teorijas pamatus.

Tās ir:

- 1) *tirgus (salīdzināmo darījumu) pieeja;*
- 2) *izmaksu pieeja;*
- 3) *ienākumu pieeja.*

No šīm trim vērtēšanas pamatpieejām, pielietojot tās gan tieši, gan atvasinot no tām jaunus variantus, kopumā izveidotas sešas zemes tirgus vērtības noteikšanas procedūras (tehnoloģijas):

- 1) *salīdzināmo darījumu metode (Sales comparison),*
- 2) *zemes rentes kapitalizācija (Ground rent capitalization),*
- 3) *zemes atlikuma metode (Land residual technique,)*
- 4) *sadalījuma metode (Allocation),*
- 5) *izdalīšanas/nošķiršanas metode (Extraction/Abstraction),*
- 6) *pārdales un attīstības analīzes metode (Subdivision development analysis).*

Tirgus (salīdzināmo darījumu) pieeja ir visobjektīvākā zemes vērtēšanai aktīva nekustamo īpašumu tirgus apstākļos. Vērtēšanas teorija nosaka, ka gan apbūvētu, gan neapbūvētu zemju tirgus vērtība aprēķināma, vadoties no zemes (vietas) vislabākā izmantošanas veida. Vērtējamajam un salīdzināmajam zemes gabalam jābūt ar analogu labāko izmantošanas veidu, pēc iespējas līdzīgiem un tuviem pēc atrašanās vietas, platības, konfigurācijas, zonējuma, apgrūtinājumiem un iekšējiem fiziskiem parametriem. Protams, ka salīdzināmo objektu tirgus datiem jābūt pēc iespējas līdzīgiem pārdošanas laika un tirgus apstākļu ziņā. Tirgus (salīdzināmo darījumu) pieeja balstās uz informāciju par neseniem darījumiem ar analogiem objektiem un novērtējamā Objekta salīdzināšanu ar tiem.

Vērtējot ar tirgus (salīdzināmo darījumu) pieeju, tiek izmantotas vairākas kvalitatīva un kvantitatīva rakstura korekcijas, lai modelētu novērtējumā īpašuma tirgus vērtību.

Vērtēšanas gaitā korekcijas tiek sagrupētas pēc sekojošām pazīmēm:

1. **Darījuma finansēšanas apstākļi.** Ja kādam no salīdzināmajiem objektiem darījumā ir netipiski finansēšanas apstākļi (piem., 100% hipotekārais kredīts, samazināta procentu likme, atliktais maksājums u.c.), pārdevuma cena tiek attiecīgi koriģēta.
2. **Pārdošanas apstākļi un laiks.** Salīdzināmo darījumu pārdošanas cenas tiek koriģētas, ņemot vērā to pārdošanas apstākļus (piem., pārdošana piespiedu kārtā izsolē, darījums starp savstarpēji saistītām vai ieinteresētām personām, netipiski īss ekspozīcijas laiks, tirgus cenu līmeņa izmaiņas kopš darījuma veikšanas u.c.).
3. **Novietojums.** Nepieciešams korekcijas faktors, jo novietojums būtiski ietekmē novērtējamā īpašuma tirgus vērtību.
4. **Fiziskie parametri.** Tiek veiktas korekcijas, atkarībā no zemes platības, formas, pieejamajām komunikācijām, piebraukšanas apstākļiem un citiem parametriem.

Korekcijas koeficienti parāda katra faktora salīdzinājumu attiecības veidā starp vērtējamo īpašumu un salīdzināmiem īpašumiem.

Koeficients ir lielāks par 0% (jeb pozitīvs), ja pēc vērtētāja slēdziena novērtējams Objekts konkrētajā vērtību ietekmējošā faktora ietekmē ir pārāks attiecībā pret salīdzināmajiem objektiem, kuru raksturojums ir sekojošs: +5% – nedaudz labāks; +5 15% – labāks, +10 25% – izteikti labāks.

Koeficients ir mazāks par 0% (jeb negatīvs), ja pēc vērtētāja slēdziena salīdzināmais objekts konkrētajā vērtību ietekmējošā faktora ietekmē ir pārāks attiecībā pret novērtējamo Objektu, kuru raksturojums ir sekojošs: -5% – nedaudz sliktāks; -5 15% – sliktāks, -10 25% – izteikti sliktāks.

5. VĒRTĪBAS APRĒĶINS

5.1. VĒRTĒJUMĀ IZMANTOTIE PIENĒMUMI

Vērtētāji ir pieņēmuši, ka īpašums turpmāk tiks izmantots saprātīgi, ievērojot pastāvošo likumdošanu un vispārpieņemtas sabiedrisko attiecību normas. Vērtētāji izmantoja pasūtītāja iesniegtās dokumentu kopijas un citus materiālus. Visa saņemtā informācija ir pieņemta par ticamu un nav pārbaudīta attiecīgajās institūcijās. Vērtēšanas gaitā tika uzskatīts, ka zemes gabala platība atbilst kadastrā un zemes plānā uzrādītajam lielumam. Vērtējums attiecas uz apskates datumu, turpmākās fizisko parametru vai īpašumtiesību izmaiņas nav ņemtas vērā un vērtētāji par to ietekmi uz Objekta tirgus vērtību neatbild.

Aprēķinātā īpašuma tirgus vērtība ir spēkā pie nosacījuma, ka īpašuma atsavināšanai nepastāv juridiski vai cita rakstura šķēršļi un to var realizēt atklātā un konkurējošā nekustamo īpašumu tirgū.

5.2. ZEMES NOVĒRTĒJUMS AR TIRGUS (SALĪDZINĀMO DARĪJUMU) PIEEJU

Tirgus (salīdzināmo darījumu) pieejas pielietošanas priekšnoteikums ir attīstīts zemes gabalu tirgus segments. Galvenie vērtēšanas procesa etapi ir:

- 1) nekustamo īpašumu tirgus izpēte un datu atlase par neseniem līdzīgu objektu pārdošanas gadījumiem un aktuāliem piedāvājumiem;
- 2) iegūtās informācijas pārbaude, analīze un objektu – analoģu salīdzināšana ar vērtējamo īpašumu;
- 3) salīdzināmo objektu pārdošanas cenu korekcija, ņemot vērā atšķirības ar vērtējamo īpašumu;
- 4) koriģēto pārdošanas cenu saskaņošana un vērtējamā nekustamā īpašuma pamatotas tirgus vērtības noteikšana.

Tirgus apskats.

No pieejamās informācijas vērtētāji secina, ka sekojot vispārējām tendencēm, arī Kuldīgas pilsētā pēdējā gada laikā zemes gabalu cenas ir stabilizējušās vai nedaudz pieaugušas. Analizējot pēdējā gada laikā notikušos pārdevumus apbūves zemes tirgus sektorā un aktuālo piedāvājumu Kuldīgā, var secināt, ka līdzīgu apbūvei paredzētu zemes gabalu viena m² cenas ir robežās no 2,0 līdz 30,0 EUR/kvm, galveno lomu piešķirot zemes gabala lielumam, atļautajai izmantošanai, komunikāciju pieejamībai un īpašuma atrašanās vietai. Samērā bieži pēdējā laikā vērojami zemes piespiedu pārdošanas gadījumi par salīdzinoši zemu cenu izsolēs vai finansiālu grūtību iespaidā. Līdzīgi darījumi ir robežās no 2,0 līdz 9,0 EUR/kvm.

Vērtējamo nekustamo īpašumu piesaista konkrētā reģiona cenu līmenim. Līdz ar to nekustamā īpašuma tirgus vērtības aprēķins tiek veikts, salīdzinot funkcionāli līdzvērtīgu nekustamo īpašumu pirkšanas – pārdošanas darījumu datus un koriģējot īpašuma kopējo vērtību. Vērtējumā tiek analizēti ticami notikuši līdzvērtīgu īpašumu pirkšanas – pārdošanas gadījumi.

Vērtētāji ir apkopojuši pietiekami plašu informāciju par darījumiem ar vērtējamam Objektam līdzīgiem īpašumiem. Jāsecina, ka vērtējamam līdzīgu īpašumu iegādē bieži dominējošie ir subjektīvie, nevis racionālie un loģiski pamatotie faktori. Novērojams, ka attiecīgā darījuma cena bieži atspoguļo konkrētā pircēja īpašo vērtību, ko viņš piedēvē īpašumam. Tas izskaidro salīdzinoši plašo darījumu cenu amplitūdu.

Izanalizējot pieejamo informāciju, kā salīdzināmos objektus vērtētāji ir izvēlējušies VZD vai zemesgrāmatā reģistrētus darījumus ar līdzīgiem īpašumiem, aprēķinos pielietojot attiecīgas korekcijas.

Izanalizējot pieejamo informāciju, kā salīdzināmie objekti tika izvēlēti:

- īpašums Kuldīgas novada Kuldīgā, Krauļu ielā 6, kadastra nr. 62010120037. Rūpnieciskās apbūves teritorijā esoša, neapbūvēta zemes gabala platība 1 706 m². Īpašums pārdots 2023. gada 03. aprīlī par 5 000 EUR vai 2,93 EUR/m²;
- īpašums Kuldīgas novada Kuldīgā, Tehnikas ielā 2, kadastra nr. 62010050028. Rūpnieciskās apbūves teritorijā esoša, apbūvēta zemes gabala platība 4 539 m². Īpašums pārdots 2024. gada 08. februārī par 10 600 EUR vai 2,34 EUR/m²;
- īpašums Kuldīgas novada Kuldīgā, Vakara ielā 15, kadastra nr. 62010080144. Jauktas centra apbūves teritorijā esoša, apbūvēta zemes gabala platība 584 m². Īpašums pārdots 2024. gada 17. maijā par 4 200 EUR vai 7,19 EUR/m².

Konkrēti darījumu dalībnieki netiek minēti, lai bez saskaņošanas ar tiem neizpaustu konfidenciālu informāciju. Aprēķinu gaitā tika izdarītas korekcijas, atkarībā no darījumu finansēšanas apstākļiem, īpašumu sastāva, tirgus apstākļiem darījumu laikā, īpašumu novietojuma.

Korekcija, kas raksturo zemes gabala lielumu, netika pielietota, jo katram pircējam ir atšķirīgs redzējums par zemes gabala izmantošanas iespējām un konkrētajam projektam nepieciešamo zemesgabala platību.

Aprēķinu tabula.

	Vērtējamais Objekts	Salīdzināmais objekts nr. 1		Salīdzināmais objekts nr. 2		Salīdzināmais objekts nr. 3	
	Kuldīgā, Tehnikas ielā 10A	Kuldīgā, Krauļu ielā 6		Kuldīgā, Tehnikas ielā 2		Kuldīgā, Vakara ielā 15	
Zemes gabala platība, m ² .	3 772	1 706		4 539		584	
Pārdevuma cena, EUR		5 000		10 600		4 200	
Darījuma laiks		03.04.2023.		08.02.2024.		17.05.2024.	
Nosacītā 1 m ² . cena, EUR		2.93		2.34		7.19	
Salīdzināmie objekti attiecībā pret vērtējamo Objektu							
1. Darījuma finansēšanas apstākļi		līdzvērtīgi	0%	līdzvērtīgi	0%	līdzvērtīgi	0%
		EUR 2.93		EUR 2.34		EUR 7.19	
2. Darījuma apstākļi (tipisks pirkšanas darījums vai piespiedu pārdošana, darījums starp saistītām personām u.c.)		līdzvērtīgi	0%	līdzvērtīgi	0%	līdzvērtīgi	0%
		EUR 2.93		EUR 2.34		EUR 7.19	
3. Pārdošanas laiks, piedāvājums		līdzvērtīgi	0%	līdzvērtīgi	0%	līdzvērtīgi	0%
		EUR 2.93		EUR 2.34		EUR 7.19	
4. Īpašuma novietojums		līdzvērtīgs	0%	līdzvērtīgs	0%	labāks	-10%
		EUR 2.93		EUR 2.34		EUR 6.47	
5. Zemes funkcionālie parametri:							
- zemes gabala lielums		līdzvērtīgs	0%	līdzvērtīgs	0%	līdzvērtīgs	0%
- izmantošanas veids, atbilstība labākajam un efektīvākajam izmantošanas veidam un tam atbilstošas apbūves iespējamība vai esamība		līdzvērtīgi	0%	līdzvērtīgi	0%	līdzvērtīgi	0%
- transporta un gājēju plūsmas intensitāte		līdzvērtīgi	0%	līdzvērtīgi	0%	līdzvērtīgi	0%
- centralizēto komunikāciju nodrošinājums		līdzvērtīgi	0%	līdzvērtīgi	0%	līdzvērtīgi	0%
- zemes gabala konfigurācija		līdzvērtīgi	0%	līdzvērtīgi	0%	līdzvērtīgi	0%
- apvidus ekoloģiskie apstākļi - gaisa, ūdens kvalitāte u.c.		līdzvērtīgi	0%	līdzvērtīgi	0%	līdzvērtīgi	0%
- grunts apstākļi, reljefs		līdzvērtīgi	0%	līdzvērtīgi	0%	līdzvērtīgi	0%
- blakus īpašumu ietekme, apgrūtinājumi, piebraukšanas apstākļi		līdzvērtīgi	0%	līdzvērtīgi	0%	līdzvērtīgi	0%

- KOPĀ funkcionālie parametri:		0%	0%	0%
		EUR 2.93	EUR 2.34	EUR 6.47
Pārreķinu koeficients (starprezultāts)		0%	0%	-10%
Pārreķinu korekcija		EUR 0.00	EUR 0.00	-EUR 0.72
Salīdzināmo objektu kopējās platības 1 m ² . koriģētā cena (starprezultāts)		EUR 2.93	EUR 2.34	EUR 6.47
Salīdzināmo objektu koriģētā cena (starprezultāts)		EUR 5 000	EUR 10 600	EUR 3 780
6. Citi faktori:				
- ar zemi saistītā apbūve		EUR 1 000	EUR 1 000	EUR 1 000
Salīdzināmo objektu koriģētā cena (starprezultāts)		EUR 6 000	EUR 11 600	EUR 4 780
Salīdzināmo objektu kopējās platības 1 m ² . koriģētā cena, EUR		3.52	2.56	8.18
Salīdzināmā objekta svāra koeficients		0.2	0.5	0.3
Salīdzināmo zemju platības 1m². vidējā koriģētā cena (tirgus vērtība)		EUR 4.44		
Vērtējamā zemes gabala tirgus vērtība		EUR 16 735		

Tādējādi ar tirgus (salīdzināmo darījumu) pieeju noteiktā īpašuma sastāvā esošās zemes vienības daļas un apbūves tirgus vērtība ir EUR 16 735.

5.3. APRĒĶINU REZULTĀTU IZLĪDZINĀŠANA

Objekta novērtēšanai pilnvērtīgi var tikt izmantota tikai tirgus (salīdzināmo darījumu) pieeja. Citu pieeju izmantošana ir stipri ierobežota un tās netika pielietotas.

Ienākumu pieeja netika izmantota, jo līdzīgu zemju nomas tirgus nav pietiekami attīstīts, zināmās maksas svārstās ievērojamās robežās. Arī zināmā informācija nav pietiekami ticama, jo nomas maksu bieži ietekmē subjektīvi faktori. Konkrētajā gadījumā ir grūti prognozēt nomas maksu apmēru, kādu būtu gatavs maksāt potenciālais īpašuma nomnieks brīvā nekustamo īpašuma tirgū.

Ņemot vērā to, ka tirgus vērtības noteikšanai par izmantojamu atzīstama tikai viena pieeja, nav nepieciešams veikt atsevišķu iegūto aprēķinu rezultātu izlīdzināšanu un par galīgo Objekta tirgus vērtību atzīstams ar tirgus (salīdzināmo darījumu) pieeju iegūtais rezultāts. Attiecīgi galīgā noteiktā Objekta tirgus vērtība (aprēķinu rezultātus noapaļojot) ir

EUR 16 700.

6. SLĒDZIENS

Veicot Objekta novērtējumu, ir noteikta:

tirgus vērtība, kas 2024. gada 10. oktobrī ir
EUR 16 700 (sešpadsmiņi tūkstoši septiņi simti eiro);

tai skaitā:

zemes tirgus vērtība 15 700 EUR;
apbūves tirgus vērtība 1 000 EUR.

Augstāk minētās vērtības ir labākais viedoklis, kādu varēja pieņemt, vadoties no mūsu rīcībā esošās informācijas un laika ierobežojumiem.

Sertificēts nekustamo īpašumu vērtētājs
(profesionālās kvalifikācijas sertifikāts nr.26)

Arvīds Badūns

7. PIENĒMUMI UN IEROBEŽOJOŠIE FAKTORI

Šajā atskaitē atspoguļotās analīzes, viedokļi un secinājumi balstās uz sekojošiem pieņēmumiem un ierobežojošiem faktoriem:

1. Vērtētāji pieņem, ka īpašuma likumīgo piederību apliecinoši dokumenti ir pareizi.
2. Vērtētāji neuzņemas atbildību par jautājumiem, kas saistīti ar īpašuma piederības tiesību ietekmēšanu.
3. Novērtētais īpašums tiek uzskatīts par brīvu no aizņēmumiem, ieķīlājumiem, finansiālām saistībām un apgrūtinājumiem, ja tas nav speciāli atzīmēts novērtējumā.
4. Vērtības aprēķins pamatojas uz mūsu rīcībā esošās informācijas analīzi, kas ietver informāciju par apskatāmo īpašumu un tā vērtību ietekmējošiem faktoriem uz vērtēšanas dienu. Tiek uzskatīts, ka šī informācija ir ticama un pareiza. Tai pašā laikā mēs neuzņemam atbildību par šiem informācijas avotiem.
5. Salīdzināmie skaitļi, kas saistīti ar šo vērtējumu, tiek uzskatīti par nākušiem no drošiem avotiem. Novērtētāji ir pārbaudījuši datus pēc savām vislabākajām iespējām, bet neuzņemas atbildību par skaitļu patiesumu.
6. Aprēķini pamatojas uz ekonomiskajiem apstākļiem, kas eksistēja novērtēšanas datumā un neiekļauj to pēkšņas izmaiņas ietekmi uz vērtību.
7. Aprēķini un prognozes ir pakļauti nenoteiktībai un variācijām, atkarībā no nākotnes notikumiem, kurus nevar precīzi paredzēt. Tādējādi aprēķini netiek pasniegti kā rezultāti, kurus būtu jāsasniedz, faktiski sasniegtie rezultāti varētu būtiski atšķirties no plānotajiem.
8. Ir pieņemts, ka nav īpašu stāvokļu, kas pazemina vai paaugstina īpašuma vērtību, un kas var tikt atklāti tikai ar speciālām izpētes metodēm.
9. Novērtējumu nav atļauts kopēt un publicēt, tas nav paredzēts nodošanai personām, kas nav saistītas ar novērtējamo īpašumu, kā arī tas nevar tikt lietots citiem nolūkiem kā novērtējuma uzdevumā teikts, bez iepriekšējas novērtētāju un pasūtītāja rakstveida piekrišanas katrā gadījumā atsevišķi.
10. Vērtētāju pienākums nav liecināt tiesas procesā vai būt par lieciniekiem izmeklēšanas gaitā, kas varētu tikt ierosināta saistībā ar vērtējamo Objektu, ja vien šāda nepieciešamība ar tiem netiek iepriekš īpaši saskaņota.
11. Vairums pieņēmumu un aprēķinu, kas lietoti novērtējumā, attiecas tikai uz konkrēto atskaiti un nav lietojami atrauti no tās konteksta.
12. Notikumi vai darījumi, kas notikuši pēc novērtēšanas datuma, vai par kuriem informācijas saņemta pēc atskaites nodošanas, nav ietverti vērtējumā un vērtētāji par tiem neatbild.

Vērtētāja neatkarības apliecinājums.

Es, zemāk parakstījies, apliecinu, ka pamatojoties uz manām zināšanām un pārlicību:

- *faktu konstatācija, ko satur šis ziņojums, ir patiesa un pareiza,*
- *secinājumus un rezultātus iespaido tikai atskaites tekstā minētie pieņēmumi un tos ierobežojošie apstākļi,*
- *tās ir manas personīgās domas, viedokļi un secinājumi,*
- *man nav īpašas, pašreizējas vai perspektīvas intereses par vērtējamo īpašumu un man nav personīgu interešu vai aizspriedumu attiecībā uz tām pusēm, kas šeit iesaistītas,*
- *mana darba apmaksa nav atkarīga no iepriekšnoteiktas vērtības paziņošanas vai vērtību virzīšanas tā, lai tā nāktu par labu klientam, vērtības noteikšanas lieluma, nonākšanas pie iepriekš izvirzīta rezultāta vai kāda cita sekojoša notikuma,*
- *secinājumi tika izdarīti un šī atskaite sagatavota saskaņā ar LVS standartu Nr.401:2013,*
- *nekustamo īpašumu vērtētāja asistents Ritvars Bērziņš ir veicis vērtētā īpašuma personīgu apskati, pēc kuras tika sastādīta šī atskaite.*

Sertificēts nekustamo īpašumu vērtētājs
(profesionālās kvalifikācijas sertifikāts nr.26)

Arvīds Badūns

**PIELIKUMI
DOKUMENTU KOPIJAS**